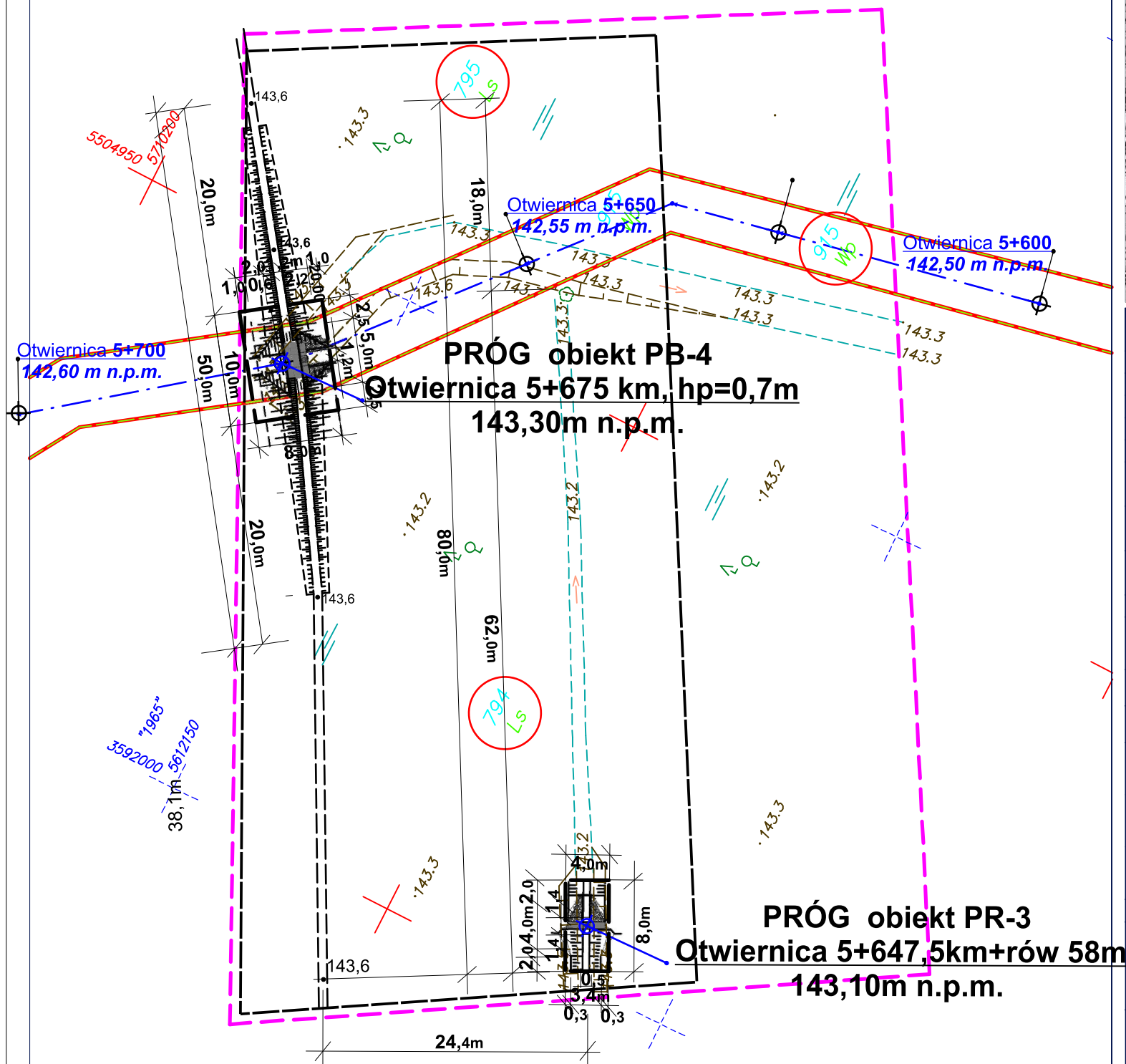


PROJEKT ZAGOSPODAROWANIA TERENU


ARK.2 Otwiernica od 5+600 do 5+700 km

ODBUDOWA URZĄDZEŃ PIĘTRZĄCYCH na RZECZ OTWIERNICA

Gmina WYMIARKI - obręb Wymiarki
działki nr: 793;794;795;914;915



Szkic orientacyjny skala 1:50000



MAPA DO CELÓW PROJEKTOWYCH

Arkusze mapy	2
Skala mapy	1:500
Oznaczenie kancelaryjne zgłoszenia pracy geodezyjnej	KERG: 1786-3/2014
Numer księgi robót	17/2014
Nazwa miejscowości	Wymiarki
Jednostka ewidencyjna	081008_2
	gm. Wymiarki
Obręb ewidencyjny	0006
	Wymiarki dz. nr 794; 915; 795
Układ odniesienia	2000(15); 1965(4)
	Kronsztat
Oznaczenie granic obszaru, który był przedmiotem aktualizacji	-----
Informacja o służebnościach gruntowych mających wpływ na zagospodarowanie gruntów, zlokalizowanych w granicach projektowanej inwestycji	nie badano
Wtórnik niniejszy sporządzono na podstawie pomiaru wykonanego przez Art-Geo sp. z o.o. w styczniu 2014r.	
Whiesiono przebieg projektowanych sieci uzbrojenia podziemnego zgodnych z ZUDP Żaganiu	brak
Nie wyklucza się istnienia w terenie również uzbrojenia, o którym brak było informacji branżowych i nie zostało odnalezione w czasie inwenturyzacji geodezyjnej.	
Punkty osnowy geodezyjnej podlegają ochronie Prawo geodezyjne i kartograficzne – art.15,48 ust.1 punkt 3 (Dz.U.z 1989r.nr 30,poz.163 z późniejszymi zmianami)	brak
Granice i numery działek naniesione na podstawie danych numerycznych z PODGIK w Żaganiu z dnia 21.01.2014r. Granice prawnych nie badano.	
Data opracowania mapy	06.02.2014r.
<p>ART-GEO spółka z o.o. ul.Fabryczna 13A. tel. 606283202; 604062554 65-410 Zielona Góra</p> <p>..... Nazwa wykonawcy</p> <p>mgr inż. Małgorzata Ochramowicz-Skrzypek COPIA UPRAWNIONY upr. nr 18825</p> <p>..... podpis geodety upr.nr 18825 mgr inż. Małgorzata Ochramowicz-Skrzypek</p>	

Potwierdza się, że niniejszy dokument został opracowany w wyniku prac geodezyjnych i kartograficznych, których rezultaty zawiera operat techniczny wpisany do ewidencji materiałów państwowego zasobu geodezyjnego i kartograficznego.

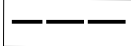



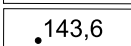



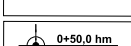
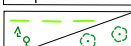

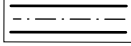









Organ prowadzący państwowy zasób geodezyjny i kartograficzny: STAROSTA ŻAGAŃSKI

Identyfikator ewidencyjny materiału zasobu - operatu technicznego: 1786-3/2014

Data wpisania operatu technicznego do ewidencji materiałów zasobu: 21 LUT 2014

Imię, nazwisko i podpis osoby reprezentującej organ: z up. STARSOSTY
Małgorzata Pawłowicz
Kierownik sekcji i Ośrodka
Dokumentacji i Informacji Kartograficznej

LEGENDA:

	GRANICE OPRACOWANIA
	GRANICE POMIARU GEODEZYJNEGO
	GRANICE DZIAŁEK
	NUMERY DZIAŁEK OBJĘTYCH INWESTYCJĄ
	RZĘDNE TERENU ISTNIEJĄCE
	RZĘDNE TERENU PROJEKTOWANE
	PASMO DROGI ISTNIEJĄCE
	SKARPY ISTNIEJĄCE
	TERENY BAGIENNE
	OŚ DROGI
	HEKTOMETRAŻ DROGI
	GRANICA LASU / DRZEWA
	OŚ Rzeki Otwiernicy w istn. cieków
	NAZWA, KILOMETRAŻ, RZĘDNA DINA
	PASMO DROGI PROJEKTOWANEJ
	ZAKRES PRZEBUDOWY, KONSERWACJI
	PRZEBIEG ROWU, MIEJSCE PRZEGRODY ZIEMNEJ
	BRÓD KAMIENNY
	WYSOKOŚĆ PIĘTRZENIA $h_p=0,7m$
	PRÓG ZIEMNO/KAMIENNY
	WYSOKOŚĆ PIETRZENIA $h_p=0,5m$

 PROJEKT mgr inż. Bogumiła Wojciechowska	65-954 Zielona Góra ul. Kamionkowa 1 tel. 068 453 03 86; fax. 068 452 73 23	
	Inwestor:	
Obiekt :	LASY PAŃSTWOWE - NADLEŚNICTWO WYMIARKI 68-131 WYMIARKI ul. Łąkowa 1	
	ODBUDOWA URZĄDZEŃ PIETRZĄCYCH na RZECE OTWIERNICA	
Gmina WYMIARKI - obręb Wymiarki działki nr: 793;794;795;914;915		
Tytuł rysunku:	PZT ark.2 Otwiernica od 5+600 do 5+700km	
Projektant :	mgr inż. Tomasz Sierachan upr. 31/04/2004	
Sprawdził:	mgr inż. Dominik Górnjak upr. LBS/0056/P00K/07	
Opracował :	mgr inż. Piotr Wojciechowski upr. LBS/0064/POOS/11	
Data :	Branża :	Skala :
05.2014	konstrukcyjna	1:500
		Rys. nr.:
		4